



Documentation en vente

Topoguide « Découvrez les Monts d'Or »: (10 Euros, 8€ dès 10 achetés)

Ce livret contient quarante pages sur le patrimoine des Monts d'Or et douze fiches de promenades et de randonnées. C'est le véritable guide du promeneur curieux. Il vous permettra de vous évader quelques heures pour découvrir ce massif aux portes de Lyon: les Monts d'Or.

Trois plaquettes thématiques: (2 Euros/plaquette, 1,50€ dès 20 achetés)





- **Les cabornes:** Appelées cabanes ou cabornes, ces abris entièrement en pierres ou dalles de calcaire, sans mortier et sans charpente, étaient l'œuvre des carriers et des agriculteurs. On est étonné quelquefois par les procédés de chauffage. Un sentier à Poleymieux, à proximité du cimetière, en montre une dizaine. Elles sont modestes et belles.

- **Les carrières et les tunnels de carrières:** La plupart des carrières sont remblayées. Certaines, bien cachées, sont à couper le souffle. Des chemins recouverts d'une voûte, devenus tunnels par l'accumulation des remblais de carrières, permettaient de descendre les pierres de construction de la montagne à la Saône. La plaquette montre l'ingéniosité des constructeurs. Pour des raisons de sécurité, il n'y a pas de sentier balisés.

- **L'eau et les anciens captages d'eau:** avec leurs galeries souterraines, leurs systèmes hydrauliques, témoignent de la ténacité de nos ancêtres pour survivre.

Livret d'accompagnement d'un sentier thématique: (2 Euros, 1,50€ dès 20 achetés)

- **Livret « Le chemin de l'eau »:** Historique- Sur le livret et sur le terrain, description des galeries de drainage, des puits, des citernes, des lavoirs - Départ sur la place de la Mairie de Collonges au Mont d'Or.



Collection « Regard sur le Patrimoine des Monts d'Or » : (2 Euros/plaquette, 1.50€ dès 20 achetées)

Commune par commune—Les onze livrets sortis concernent toutes les commune des Monts d'Or.

- « Regard sur le Patrimoine de Couzon au Mont d'Or » :

Ce petit guide fait partie d'une série de monographies villageoises et mondoriennes qui a pour objectif de vous permettre à travers ses douze pages de mieux connaître et explorer les trésors du patrimoine rural des communes des Monts d'Or.

Egalement disponibles:







« Regard sur le Patrimoine de Limonest »

« Regard sur le Patrimoine de Chasselay »


« Regard sur le Patrimoine de Curis au Mt d'Or »

« Regard sur le Patrimoine de St Germain au Mt d'Or »


« Regard sur le Patrimoine de Collonges au Mt d'Or »




« Regard sur le Patrimoine de St Romain au Mt d'Or »




« Regard sur le patrimoine de St Didier au Mt d'Or »




« Regard sur le patrimoine de Poleymieux au Mt d'Or »



« Regard sur le patrimoine de St Cyr au Mt d'Or »



« Regard sur la patrimoine d'Albigny sur Saône »



Collection complète « Regard sur le patrimoine » : 20€, 15€ dès 10 achetés

Documentation gratuite

Deux plaquettes « découvertes »:

- **Les sentiers et les chemins du Vallon de Rochecardon:** Départ derrière le château de Rochecardon. Superbe promenade dans la nature sauvage du fond du vallon des rivières pour déboucher sur les hauteurs de Saint-André.

- **Le Sentier des Rapaces:** Situé sur les hauteurs du Mont Cindre à saint Cyr au Mont d'Or. Si les rapaces ne sont pas au rendez vous, vous pourrez au moins observer leurs photos sur les panneaux d'information.

Informations pratiques

Syndicat Mixte des Monts d'Or.

Nous contacter au préalable (04.72.52.42.30) pour connaître nos jours d'ouverture au public.

Bien se munir d'un carnet de chèques pour paiement à l'ordre du Trésor Public.

A partir de l'achat de 10 unités pour le topoguide et 20 unités pour les autres plaquettes, un prix de vente préférentiel est adapté.